

Výkres vytvořil program pp\_kan  
KATASTRY  
PARCELNÍ ČÍSLO  
DRUH POVRCHU  
VZDÁLENOSTI ŠACHET  
OZNAČENÍ ŠACHET  
  
SMĚROVÉ POMĚRY

MĚŘÍTKA 1:200/100

LEGENDA TYPŮ ČAR  
PŮVODNÍ TERÉN  
UPRAVENÝ TERÉN

KÓTA UPRAVENÉHO TERÉNU

HLOUBKA VÝKOPU

KÓTA VÝKOPU

KÓTA DNA POTRUBÍ

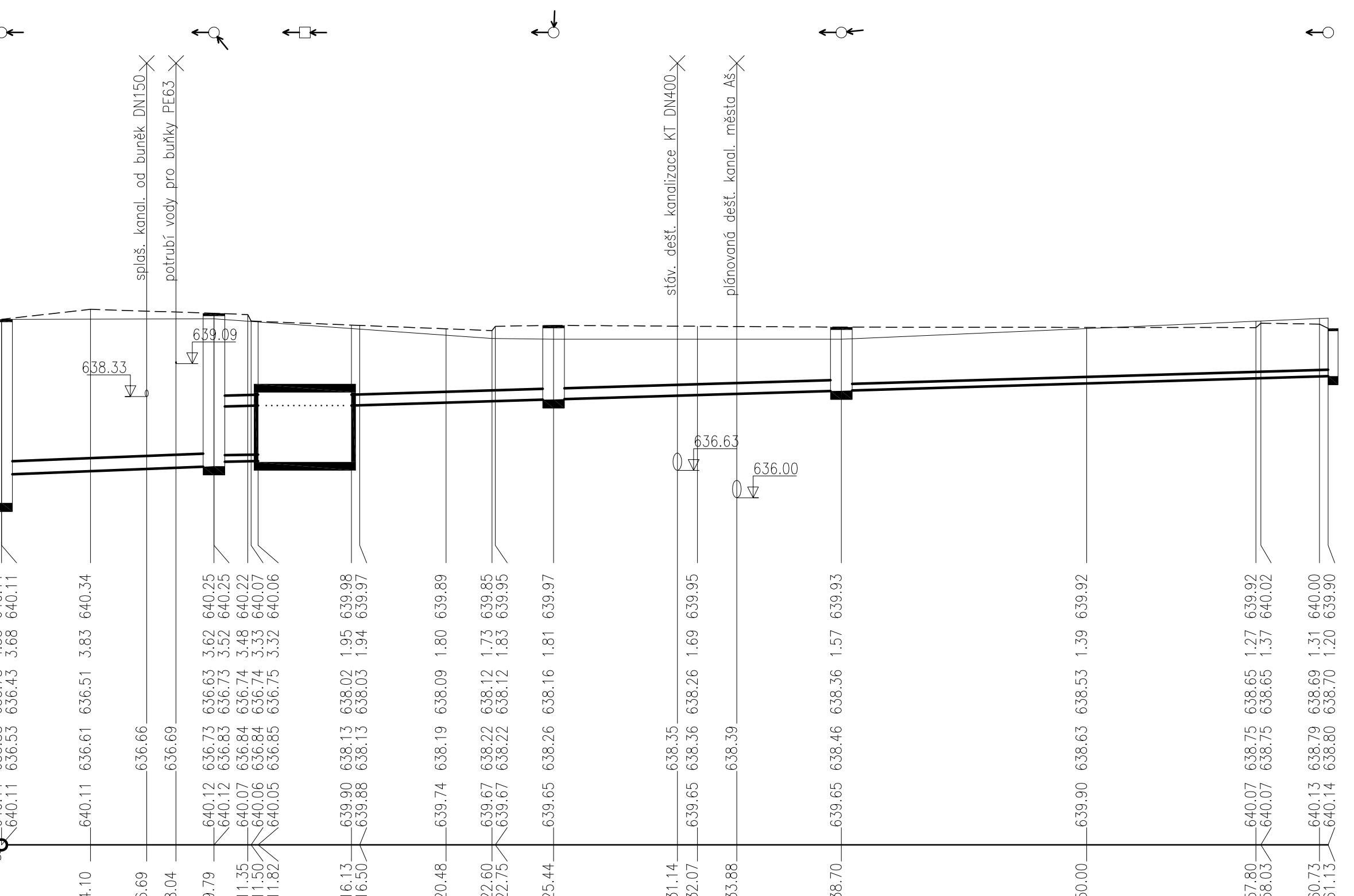
KÓTA PŮVODNÍHO TERÉNU

SROVNÁVACÍ ROVINA

STANIČENÍ [km/m]  
PROFIL[mm]–MATERIÁL–DÉLKA[m]  
SKLON[promile]–DÉLKA[m]  
ULOŽENÍ  
KAPACITNÍ PRŮTOK[l/s]–RYCHLOST[m/s]

(c)AutoPEN Liberec, tel:481120160, autopen@volny.cz

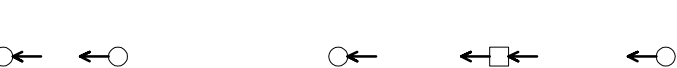
Aš											
2399/1		2399/16									
zám. dlažba		rost. ter.		živice							
9.79		2.04		4.30		9.31		13.26		22.43	
RŠs		RŠ0/231.0°		N/180.2°		RŠ1/92.9°		RŠ2/173.9°		UV1	



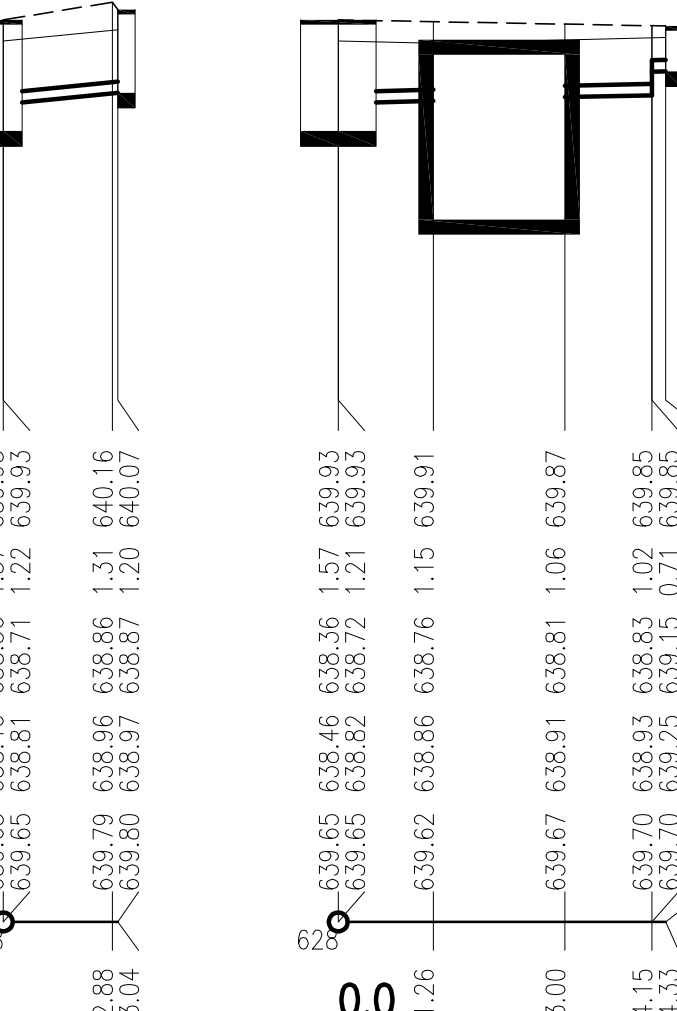
0.0	DN150–PP UR2–2.04		DN250–PP UR2–22.57		DN150–PP UR2–22.43	
20.0–9.79	10.0–2.04		15.0–45.01			
písek			písek			
186.4–2.64	20.7–1.17		99.6–2.03		99.5–2.03	
						25.8–1.46

(c)AutoPEN Liberec, tel:481120160, autopen@volny.cz

Aš		
2399/16		
živice		
3.04		
RŠ2	L	ŽV1



MĚŘÍTKA 1:100/100



0.0	DN150–PP UR2–1.26		DN150–PP UR2–1.33	
DN150–PP UR2–3.04	30.2–1.26		20.0–1.33	
písek			písek	
48.2–2.73	37.1–2.10		30.0–1.70	

<div>Ministerstvo dopravy Státní fond dopravní infrastruktury</div> <div></div>			
Jiná ověření:		Paré:	
Orientační schéma:		Razítko oprávněné osoby:	
Podpis:		Datum:	
Revize:	Datum:	Popis:	Kontroloval:
<div>Stavebník/Investor: <b>Správa železnic, státní organizace</b></div> <div>Adresa: <b>Dlážděná 1003/7, 110 00 Praha 1</b></div> <div>Zástupce investora: <b>Stavební správa západ</b></div> <div>Adresa: <b>Sokolovská 1955/278, 190 00 Praha 9</b></div> <div></div>			
<div>Zhotovitel díla: <b>Ing. arch. Břetislav Kubiček</b></div> <div>Adresa: <b>Raisova 2030/2, 360 01 Karlovy Vary</b></div> <div>Kontakt: <b>T: +420 603 854 595</b></div> <div><b>E: kk3k@seznam.cz</b></div>			
<div>Zhotovitel objektu: <b>Ing. Michaela Pelikánová</b></div> <div>Adresa: <b>Botanická 256, 362 63 Dalovice</b></div> <div>Kontakt: <b>T: +420 604 207 652</b></div> <div><b>E: drbohlovam@centrum.cz</b></div>			
Hlavní projektant (HIP): <b>Ing. arch. Břetislav Kubiček</b>		Specialista:	
<div>Název stavby/akce: <b>Rekonstrukce výpravní budovy v žst. Aš</b></div> <div>Označení investora: <b>S611700144</b></div> <div>Označení zhotovitele: <b>2006.04</b></div>			
Název části: <b>Inženýrské objekty</b>		Označení části: <b>D.2.1.1</b>	
Název objektu/díleč části: <b>POTRUBNÍ VEDENÍ KANALIZACE</b>		Označení objektu/komplexu: <b>SO 00-31-01.04</b>	
Název přílohy: <b>Zdravotně technické instalace</b>		Číslo přílohy: <b>2. 104</b>	
Název díleč části přílohy: <b>Podélné řezy dešťovou kanalizací</b>			
Odpovědný projektant: <b>Zpracovatel přílohy: Ing. M. Pelikánová</b>		Měřítka: <b>1 : 200/100</b>	
Ing. M. Pelikánová		Formáty: <b>3,5 x A4</b>	
Kraj: <b>Karlovarský</b>		TUDU: <b>0221C1</b>	
Katastrální území: <b>Aš [600521]</b>		Smluvní datum zpracování: <b>23.04.2022</b>	
<div>Označení investora: S 6 1 1 7 0 0 1 4 4 - P D I S - D 2 1 0 1 - S 0 0 0 3 1 0 1 - 0 4 - 2 - 1 0 4 - P 0 2</div> <div>Stupeň dokumentace: Část: Objekt: Podobjekt: Příloha: Revize:</div> <div>[Prostor pro další informace]</div>			